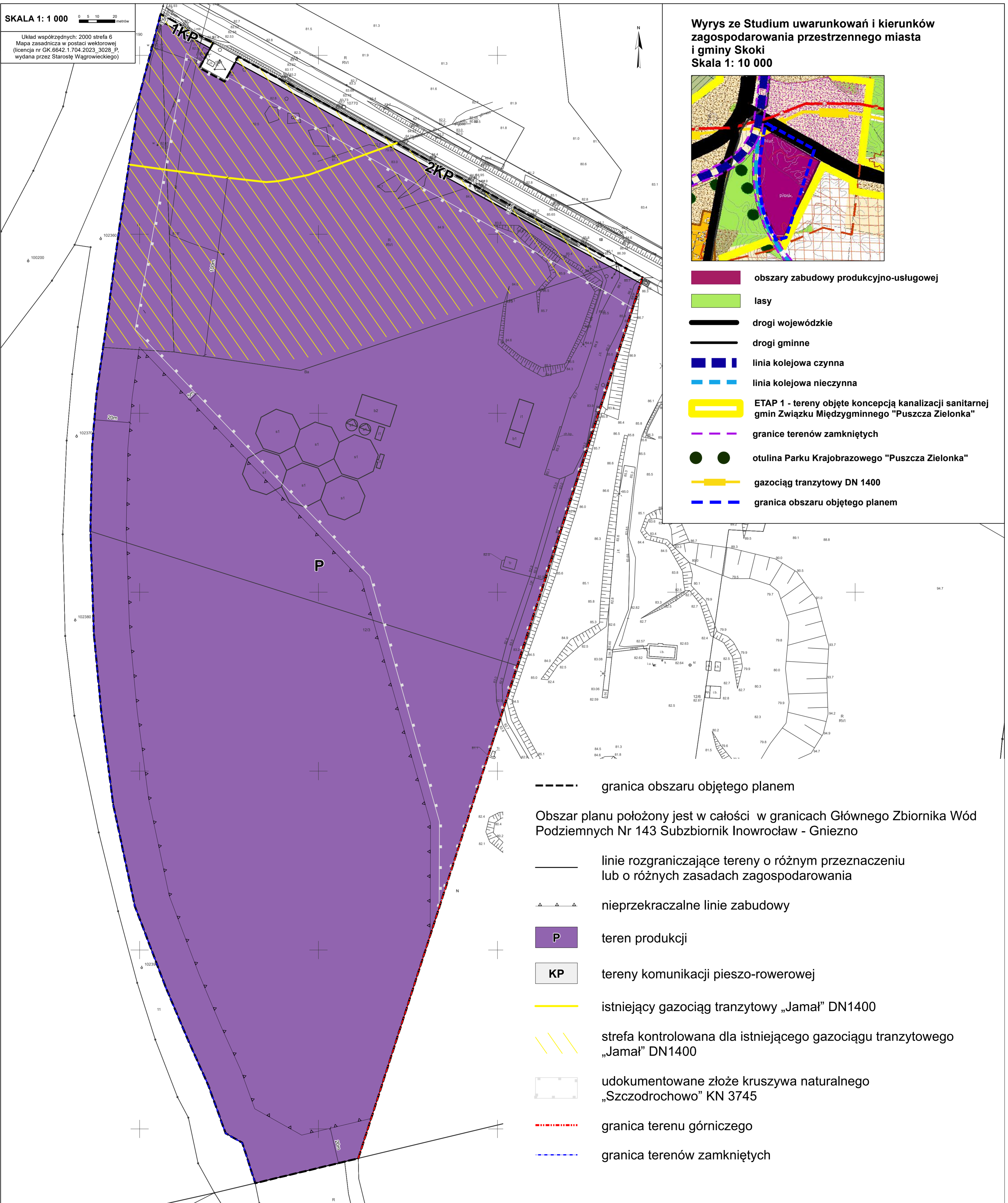


Miejscowy plan zagospodarowania przestrzennego obejmujący część miejscowości Sława Wlkp.

Załącznik nr 1 do uchwały Nr/2024 Rady Miejskiej Gminy Skoki z dnia 2025 roku
Dz. Urz. Woj. Wlkp. z 2025, poz.




Wyrys ze Studium uwarunkowań i kierunków zagospodarowania przestrzennego miasta i gminy Skoki
Skala 1: 10 000



-  obszary zabudowy produkcyjno-usługowej
-  lasy
-  drogi wojewódzkie
-  drogi gminne
-  linia kolejowa czynna
-  linia kolejowa nieczynna
-  ETAP 1 - tereny objęte koncepcją kanalizacji sanitarnej gmin Związku Międzygminnego "Puszcza Zielonka"
-  granice terenów zamkniętych
-  otulina Parku Krajobrazowego "Puszcza Zielonka"
-  gazociąg tranzytowy DN 1400
-  granica obszaru objętego planem

 granica obszaru objętego planem

Obszar planu położony jest w całości w granicach Głównego Zbiornika Wód Podziemnych Nr 143 Subzbiornik Inowrocław - Gniezno


 linie rozgraniczające tereny o różnym przeznaczeniu lub o różnych zasadach zagospodarowania

 nieprzekraczalne linie zabudowy


 P teren produkcji

 KP tereny komunikacji pieszo-rowerowej

 istniejący gazociąg tranzytowy „Jamał” DN1400

 strefa kontrolowana dla istniejącego gazociągu tranzytowego „Jamał” DN1400

 udokumentowane złożo kruszywa naturalnego „Szcudrochowo” KN 3745

 granica terenu górniczego

 granica terenów zamkniętych